

位置情報

データ分析

世界とつながる ALL IN ONE アプリ

広告

運用

 **mapxus**

Driven by **Kawasaki**

お客様の専用アプリをすぐにご用意できます！

既存のWi-Fi環境があれば、特別なハードウェアを導入せず当アプリにて屋内ナビゲーションをご利用頂けます。地域全体を網羅することで、ショッピングモール、空港、病院などの屋内施設と屋外のナビゲーションをシームレスに行い、ヒトやモノのあらゆる動きを流れて捉えます。動きを見える化することで、効果的な広告・宣伝が可能になります。また、面倒なメンテナンスも不要です。

こんな方に

- ✓ 屋外の位置情報だけでなく、屋内の位置情報も取得されたい方
- ✓ 取得した位置情報を保存し、データ分析されたい方
- ✓ 売り上げや集客を増やしたい、業務効率を改善されたい方
- ✓ 専用アプリを手軽に導入したい方
- ✓ 面倒なアプリの更新・機能追加をおまかせしたい方

DXセットアップサービス概要

屋内位置情報サービスは、Wi-Fi環境があれば手軽に導入することができます。特別なハードウェアを必要としないため、他の技術に比べて圧倒的スピードと低コストで空間DXを実現します。(400ビル/年間で導入可能)当社では様々なソリューションを用意していますので、お客様のご要望に合わせ、最適なソリューションをご提案します。

1 / 専用アプリを導入されたい方(スーパーベーシックアプリ)



Parkroyal Collection Pickering様への導入事例

さらに専用アプリで作成したデジタルマップをMapxus Anywhere WebとCityGeniにも公開することで、簡単に世界とつながります。様々な施設で作成したデジタルマップを当社のサービスアプリに共有することで地域全体を網羅し、訪日外国人旅行者をお客様の施設に誘引することができます。当サービスは、アジアの各都市で利用可能なエリアが広がっており、海外へ旅行する際にも有効です。

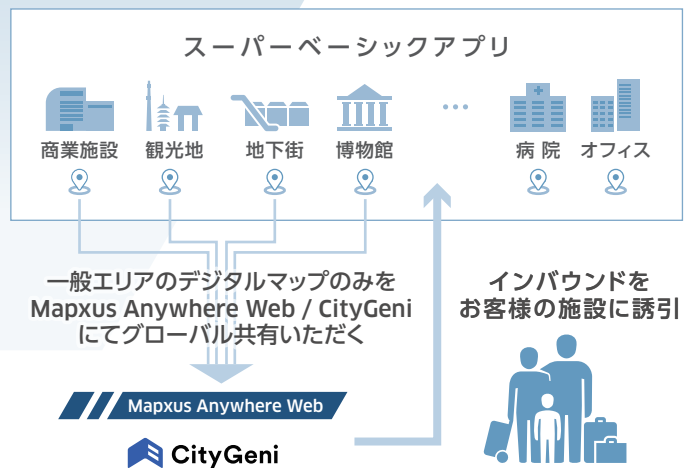
当社アプリの3つのポイント

短納期

世界とつながる

簡単運用

当社では基本仕様を共通としながらもアプリのカスタマイズ(お客様のご要望にあわせて、テーマカラー、アイコン、イベント、ロゴ、カテゴリの並び順など)が可能であり、低価格でスピーディに屋内空間のデジタル化できるアプリを提供いたします。なお、当アプリはアップグレード契約も用意され、常に最新のサービスが提供されます。



導入までは簡単 3STEP 導入後も安心

STEP
01

DXの悩みを
ご相談ください

STEP
02

仕様調整
デジタルマップ作成
現地電波測定・調査

STEP
03

利用開始



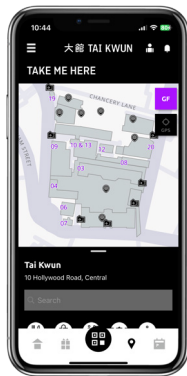
導入後

アフターサービス
機能アップデート

2 / 自社でアプリを開発し、屋内測位の技術を取り入れたい方



三井ショッピングパークアプリ様
への組み込み事例 (Core SDK)



大館 (Tai Kwun) 様
への組み込み事例 (UI SDK)

UI SDKを利用することで、お客様の既存アプリへ屋内位置情報システムを組み込むことが可能です。また、お客様ご自身でアプリ開発される場合、当社からCore SDKのみを提供することも可能です。

※UI SDKとは、MapxusがデザインしたUIでデジタルマップ/測位機能をローコードで利用するためのSDK (利用環境:iOS/Androidのみ)
※Core SDKとは、デジタルマップ/測位機能をフルスペックで自由にカスタマイズできるSDK (利用環境:iOS/Android/Webのみ)

3 / DX化を加速させるサービス



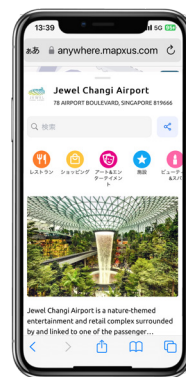
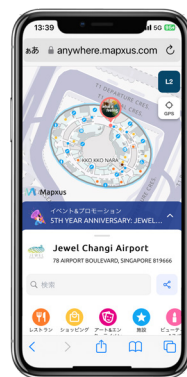
see MAW



see CityGeni

インストール不要のウェブアプリ (Mapxus Anywhere Web)

アプリなしでも現地にてQRコードでURLを読み、世界とつながるナビサービスMapxus Anywhere Web (MAW) も公開しています。QRコード、SNS、Instant Messageツールといった複数のタッチポイントから簡単にアクセスできるので、アプリのインストールに抵抗がある方も利用しやすくなっています。日本語/中国語(繁体字/簡体字)/英語にも対応。日本の成田空港をはじめ、香港空港、シンガポール・チャンギ空港やショッピングモールなどで世界展開されています。訪日外国人や海外旅行の際にも利用できるのも、インバウンド需要、アウトバウンド需要の両面で効果を発揮するサービスです。また、お客様のご要望にあわせ、独自ドメインや広告・イベント情報の追加機能等もご利用頂けます。



Jewel Changi Airport様の事例

全ての人にやさしいバリアフリーナビアプリ (CityGeni)



CityGeniはMAWで提供している通常のナビサービスに加え、視覚障害者向けに音声で屋内を案内する機能を持ち、公開されたエリアでご利用頂けます。すべてのサービスに、シニアの方や体の不自由な方向けのバリアフリールート検索案内が標準機能として装備されており、導入企業・自治体・地区においてESGに寄与します。



4 / 簡単・安心運用サポート

お客様の環境に合わせ、当社のDXセットアップサービスから最適なプランを選択頂けます。面倒なメンテナンスも当社独自のオートアップデートサービスをご利用頂くことで簡単に運用することが可能です。また、取得した位置情報を当社データプラットフォーム(オプションサービス)へ保存することで、お客様の位置をただの”点”ではなく、”流れ”(回遊情報)として可視化できるので、POSとの連携や働く側の業務改善で「働き方改革」に活かせます。

| DXセットアップサービス | Economy | Standard | Gold | Premium |
|------------------------------|---------|----------|------|---------|
| デジタルマップ作成 | ● | ● | ● | ● |
| スーパーベーシックアプリの利用 | - | ● | - | - |
| UI SDK の利用 (お客様の既存アプリへ組み込み) | - | - | ● | - |
| Core SDK の利用 (自社でアプリを開発される方) | - | - | - | ● |
| ウェブアプリ (MAW) の利用 | ● | ● | ● | ● |
| バリアフリーナビアプリ (CityGeni) の利用 | ● | ● | ● | ● |

| オートアップデートサービス | Economy | Standard | Gold | Premium |
|-----------------------------|---------|----------|------|---------|
| デジタルマップの維持 | ● | ● | ● | ● |
| 電波環境のメンテナンス (1回/年) | ● | ● | ● | ● |
| スーパーベーシックアプリの更新※ | - | ● | - | - |
| UI SDK の更新※ | - | - | ● | - |
| Core SDK の更新※ | - | - | - | ● |
| ウェブアプリ (MAW) の更新※ | ● | ● | ● | ● |
| バリアフリーナビアプリ (CityGeni) の更新※ | ● | ● | ● | ● |

※更新は機能の追加や改良も含みます。チャットボット機能など新しい機能が続々と登場予定！



contact us

あなたも  **mapxus** とパートナーになりませんか？
Driven by **Kawasaki**